



GOBIERNO DE ESPAÑA

VICEPRESIDENCIA PRIMERA DEL GOBIERNO

MINISTERIO DE HACIENDA

SECRETARÍA DE ESTADO DE HACIENDA

DIRECCIÓN GENERAL DEL CATASTRO

# CONSULTA DESCRIPTIVA Y GRÁFICA DE DATOS CATASTRALES DE BIEN INMUEBLE

Referencia catastral: 6217901XK9761N0079TU

## DATOS DESCRIPTIVOS DEL INMUEBLE

### Localización:

UR VEGA DE LA SELVA 1 4 PI:01 Pt:01  
44431 ALCALA DE LA SELVA [TERUEL]

Clase: URBANO

Uso principal: Residencial

Superficie construida: 111 m2

Año construcción: 2009

### CONSTRUCCIÓN

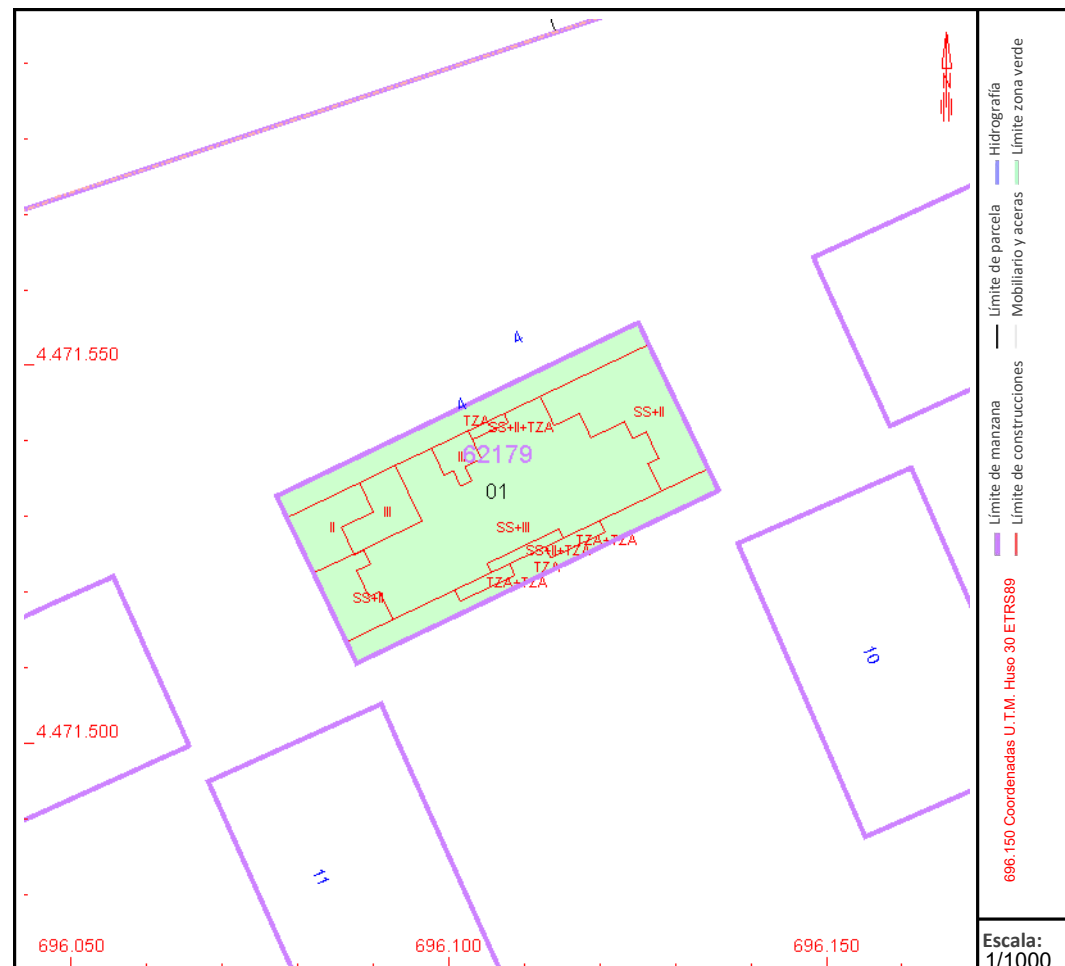
| Destino           | Escalera/Planta/Puerta | Superficie m <sup>2</sup> |
|-------------------|------------------------|---------------------------|
| VIVIENDA          | /00/01                 | 48                        |
| VIVIENDA          | /01/01                 | 53                        |
| Elementos comunes |                        | 10                        |

## PARCELA

Superficie gráfica: 1.299 m2

Participación del inmueble: 3,6900 %

Tipo: Parcela con varios inmuebles [division horizontal]



Este documento no es una certificación catastral, pero sus datos pueden ser verificados a través del "Acceso a datos catastrales no protegidos de la SEC"



GOBIERNO DE ESPAÑA

VICEPRESIDENCIA PRIMERA DEL GOBIERNO

MINISTERIO DE HACIENDA

SECRETARÍA DE ESTADO DE HACIENDA

DIRECCIÓN GENERAL DEL CATASTRO

# CONSULTA DESCRIPTIVA Y GRÁFICA DE DATOS CATASTRALES DE BIEN INMUEBLE

Referencia catastral: 6217901XK9761N0031GJ

## DATOS DESCRIPTIVOS DEL INMUEBLE

### Localización:

UR VEGA DE LA SELVA 1 4 PI:SM Pt:06  
44431 ALCALA DE LA SELVA [TERUEL]

Clase: URBANO

Uso principal: AlmEst.UsosRESID

Superficie construida: 21 m2

Año construcción: 2009

### CONSTRUCCIÓN

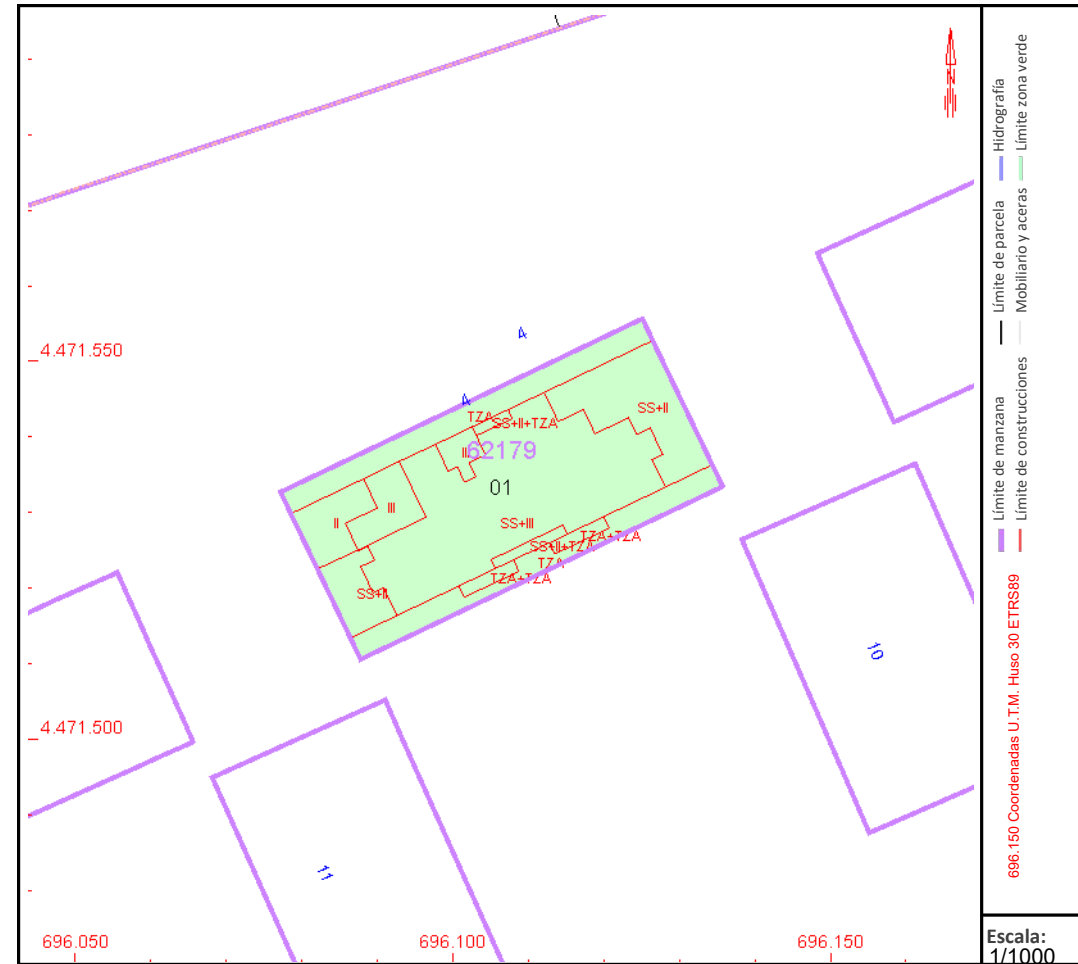
| Destino           | Escalera/Planta/Puerta | Superficie m <sup>2</sup> |
|-------------------|------------------------|---------------------------|
| APARCAMIENTO      | /SM/06                 | 10                        |
| Elementos comunes |                        | 11                        |

## PARCELA

Superficie gráfica: 1.299 m2

Participación del inmueble: 0,2400 %

Tipo: Parcela con varios inmuebles [division horizontal]



Este documento no es una certificación catastral, pero sus datos pueden ser verificados a través del "Acceso a datos catastrales no protegidos de la SEC"



GOBIERNO DE ESPAÑA

VICEPRESIDENCIA PRIMERA DEL GOBIERNO

MINISTERIO DE HACIENDA

SECRETARÍA DE ESTADO DE HACIENDA

DIRECCIÓN GENERAL DEL CATASTRO

# CONSULTA DESCRIPTIVA Y GRÁFICA DE DATOS CATASTRALES DE BIEN INMUEBLE

Referencia catastral: 6217901XK9761N0057SF

## DATOS DESCRIPTIVOS DEL INMUEBLE

### Localización:

UR VEGA DE LA SELVA 1 4 Es:T PI:SM Pt:03  
44431 ALCALA DE LA SELVA [TERUEL]

Clase: URBANO

Uso principal: AlmEst.UsosRESID

Superficie construida: 4 m2

Año construcción: 2009

### CONSTRUCCIÓN

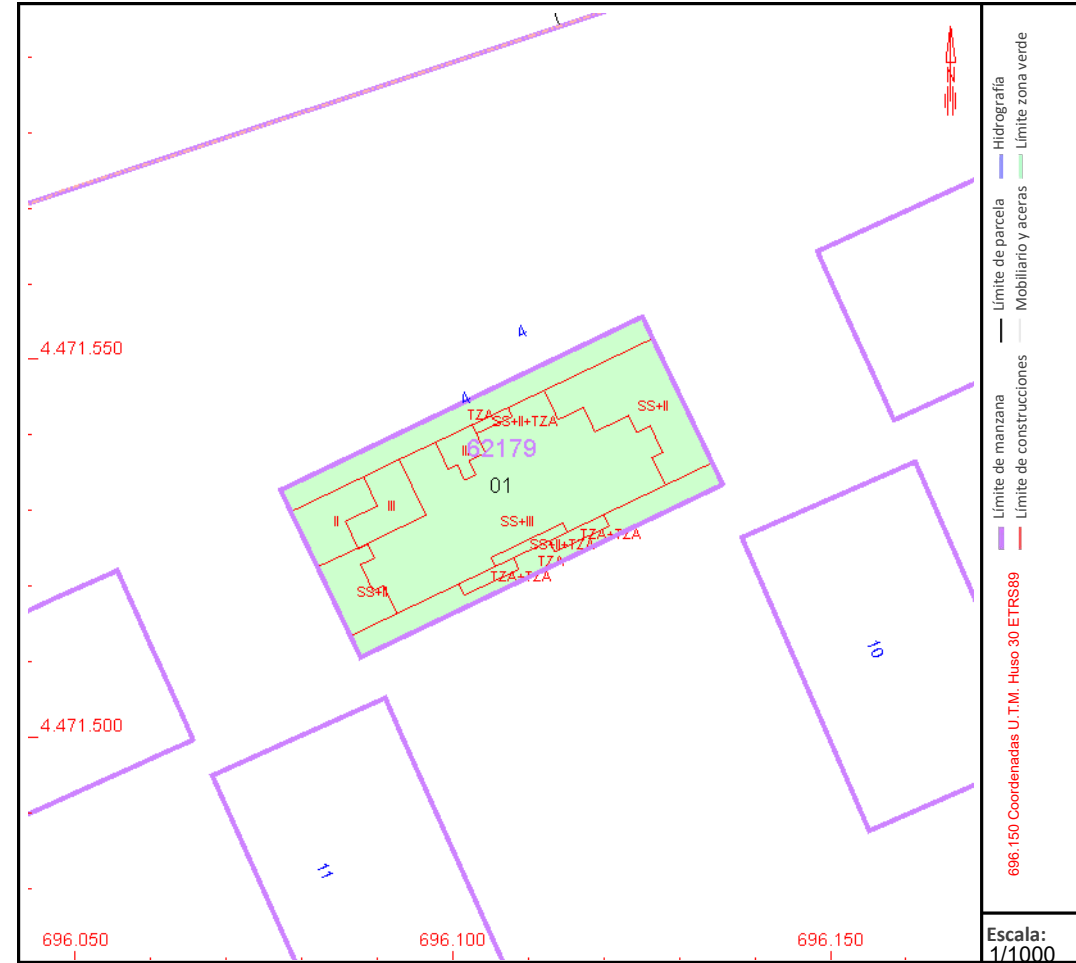
| Destino           | Escalera/Planta/Puerta | Superficie m <sup>2</sup> |
|-------------------|------------------------|---------------------------|
| ALMACEN           | /SM/03                 | 2                         |
| Elementos comunes |                        | 2                         |

## PARCELA

Superficie gráfica: 1.299 m2

Participación del inmueble: 0,0600 %

Tipo: Parcela con varios inmuebles [division horizontal]



Este documento no es una certificación catastral, pero sus datos pueden ser verificados a través del "Acceso a datos catastrales no protegidos de la SEC"